

M 1:50



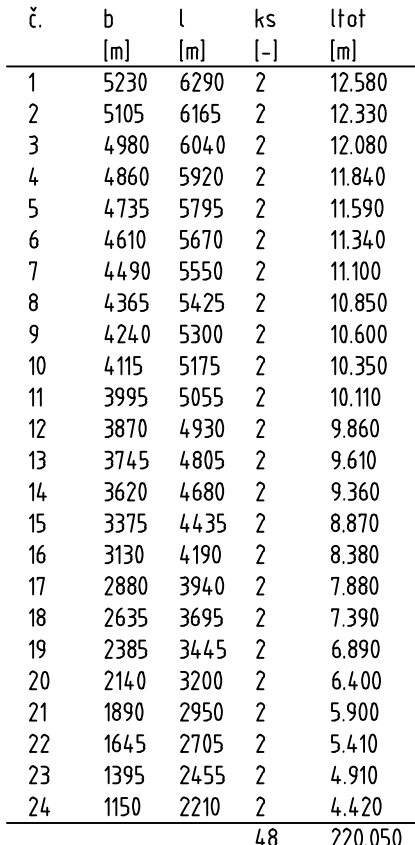
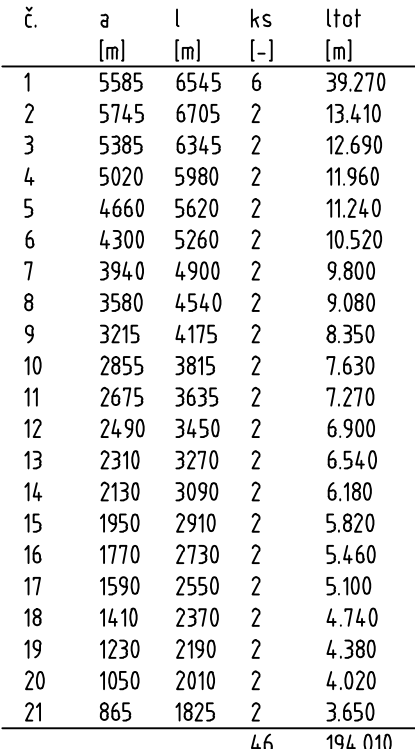
M 1:50



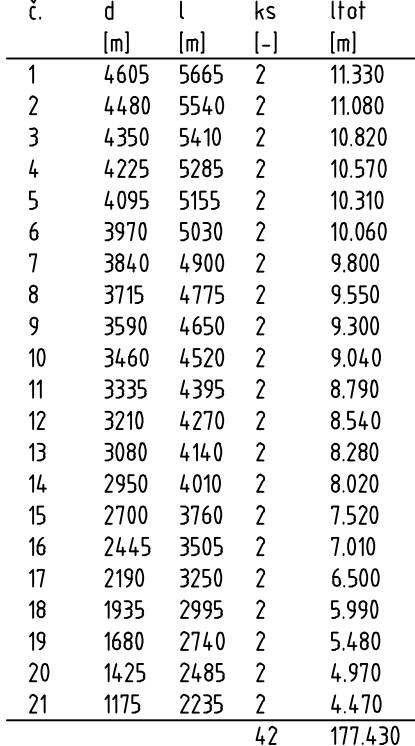
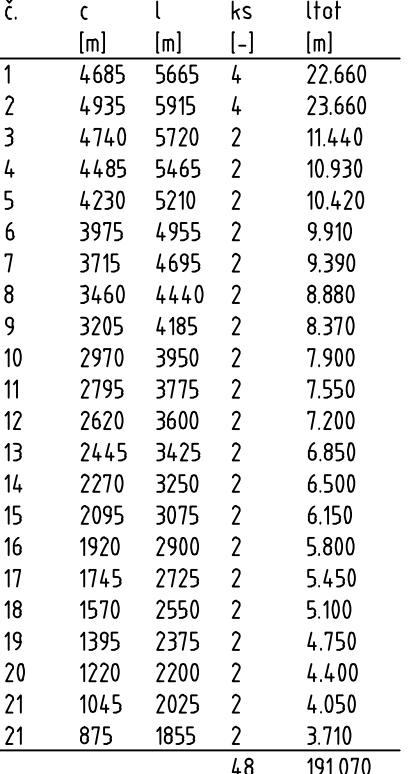
M 1:50



M 1:50



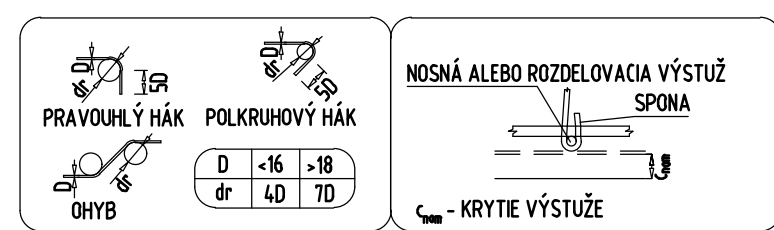
M 1:50



VÝKAZ VÝSTUŽE

Číslo	Profil [mm]	Délka [mm]	Ks	Délka podta ϕ			
				$\phi 12$	$\phi 16$	$\phi 18$	$\phi 22$
1	18	7950	6			47.70	
2	22	4000	8				32.00
3	22	6250	7				43.75
4	12	730	238	173.74			
5	12	1400	62	86.80			
6	12	1700	62	105.40			
7	16	4400	62		272.80		
8	18	5850	6			35.10	
9	18	4218	46			194.03	
10	18	6300	23			144.90	
11	18	4585	48			220.08	
12	18	6800	6			40.80	
13	22	5500	7				38.50
14	18	4950	6			29.70	
15	18	3981	48			191.09	
16	18	4225	42			177.45	
Četková délka podta ϕ [m]				365.94	272.80	1080.85	114.25
Hmotnost běžného metra [kg/m]				0.888	1.578	1.998	2.984
Hmotnost podta ϕ [kg]				324.89	430.57	2159.08	340.93
Spolu [kg]							3255.5

BETÓN C30/37-XC4,XD1,XF2(SK)-Cl0.4-Dmax16
VÝSTUŽ B500B



KRYTIE VÝSTUŽE:
C_{nom}=55 mm

VÝSTUŽ JE KÓTOVANÁ DO OSI

OBJEDNÁVATEL



NÁRODNÁ DIAĽNIČNÁ SPOLOČNOSŤ

DOKUMENTÁCIA NA REALIZÁCIU STAVBY
218-00

ZÁKAZKA DIALNIČNÝ PRIVÁDZAČ LIETAVSKÁ LÚČKA - ŽILINA I. ETAPA km 0,0 - 3,8			
ČASŤ STAVBY 218-00 MOST NA PRIVÁDZAČI V km 0,810		MILETIČOVA 21, P.O. BOX 34 820 05 BRATISLAVA 25 TEL.: 02/5057 4703, FAX.: 02/5057 4798	
PRÍLOHA VÝKRES VÝSTUŽE KRÍDIEL 012		STUPEŇ DRS	ČÍSLO ZÁKAZKY 134.7/1230
OBJEDNÁVATEL NÁRODNÁ DIALNIČNÁ SPOLOČNOSŤ, a.s.		OKRES ŽILINA	
HLAVNÝ INŽ. PROJ. Ing. Ondrej KUPČO <i>Kupcho</i>		KATASTRÁLNE ÚZEMIE: PORÓBKA, TURIE	
TECH. KONTROLA Ing. Andrej Pritulka, PhD <i>Pritulka</i>		SÚRADNICOVÝ SYSTÉM JTSK	
ZODP. PROJ. Ing. Dušan Ďuriš, PhD <i>Duris</i>		VÝSKOVÝ SYSTÉM BpV	
DÁTUM 05.2015		FORMÁT 6x A4	ČÍSLO PRÍLOHY 6.4
		MIERKA 1:50	SÚPRAVA